

**Zmluva**  
**č. 13 zo dňa 25.11.2005**  
**o poskytnutí hromadných údajov z katastra nehnuteľností**

Odberateľ: Obec Polianka  
So sídlom: 907 07 Polianka 91  
Zastúpený: starostom obce – Jánom Dodrvom  
IČO: 309 826

Dodávateľ: Katastrálny úrad v Trenčíne, Správa katastra Myjava  
So sídlom: Moravská č. 1, 907 01 Myjava  
Zastúpený: na základe poverenia Katastrálneho úradu v Trenčíne, riaditeľkou Správy  
katastra Myjava, Ing.Zemkovou  
IČO: 36125474

uzatvárajú podľa § 269 ods. 2 Obchodného zákonníka, § 69 ods. 5 zákona Národnej rady Slovenskej republiky č. 162/1995 Z. z. o katastri nehnuteľností a o zápise vlastníckych a iných práv k nehnuteľnostiam (katastrálny zákon) v platnom znení a § 6 ods. 2 zákona Národnej rady Slovenskej republiky č. 383/1997 Z. z. Autorský zákon a zákon, ktorým sa mení a dopĺňa Colný zákon v znení neskorších predpisov, túto zmluvu o poskytovaní hromadných údajov z katastra nehnuteľností.

**Čl. I**

Predmet zmluvy

1. Dodávateľ poskytne odberateľovi tieto údaje z katastrálneho územia : Polianka
  - a) zo súboru popisných informácií katastra nehnuteľností Správy katastra Myjava a to vo forme: záznamom na CD nosičoch
  - b) zo súboru grafických informácií katastra nehnuteľností Správy katastra Myjava a to vo forme: záznamom na CD nosičoch
2. Dodávateľ sa zaväzuje, že odovzdá odberateľovi na počítačových médiách dodaných odberateľom súbory údajov z katastra nehnuteľností a k poskytnutým údajov uvedie dátum ich aktuálnosti.

**Čl. II.**

Účel použitia údajov

Odberateľ použije údaje len pre vlastnú potrebu za účelom výroby daní.

**Čl. III.**

Podmienky použitia údajov

1. Odberateľ sa zaväzuje:
  - a) vymedziť prístup k údajom katastra nehnuteľností v informačnom systéme oprávneným osobám,

- b) zabezpečiť, aby údaje súboru popisných informácií katastra v informačnom systéme boli vedené oddelene od iných informácií,
  - c) vylúčiť šírenie poskytnutých údajov katastra nehnuteľností tretím osobám, ich využívanie na propagačné a obchodné účely alebo na účely, ktoré nesúvisia s pôsobnosťou účastníkov informačného systému a zabezpečiť ich použitie v súlade so zákonom Národnej rady Slovenskej republiky č. 215/1995 Z. z. a katastrálnym zákonom,
  - d) nebude v poskytnutých údajoch katastra nehnuteľností vykonávať zmeny,
  - e) opatriť tlačové výstupy vyhotovené zo súboru popisných informácií katastra nehnuteľností doložkou „Neslúži na právne úkony“ a dátumom aktuálnosti údajov,
  - f) opatriť výstupy vyhotovené na podklade súboru geodetických informácií katastra nehnuteľností ochrannou doložkou „Informačný systém katastra nehnuteľností c Úrad geodézie, kartografie a katastra Slovenskej republiky“ a dátumom aktuálnosti údajov.
2. Podmienky podľa odseku 1 sa vzťahujú na hromadné údaje a jednotlivé údaje.
  3. Údaje sa poskytujú jednorazovo na účel uvedený v čl. II.
  4. Každé ďalšie použitie údajov je podmienené uzavretím dodatku k tejto zmluve alebo uzavretím novej zmluvy medzi dodávateľom a odberateľom.

#### Čl. IV. Cena



1. Za poskytnuté údaje v rozsahu podľa čl. I. a II. zaplatí odberateľ dodávateľovi úhradu vo výške -0,-Sk, slovom: --- slovenských korún. ( § 11 ods.3 zákona NR SR č. 215/1995 Z.z.)

#### Čl. V. Záverečné ustanovenia

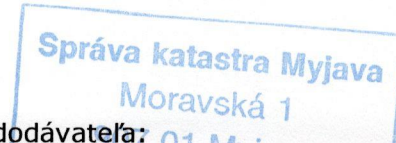
1. Autorské práva Úradu geodézie, kartografie a katastra Slovenskej republiky k poskytnutým údajom neprechádzajú na odberateľa.
2. Zmluvu možno meniť len písomnými dodatkami oboch zmluvných strán.
3. Zmluva nadobúda účinnosť dňom podpísania oboma zmluvnými stranami.
4. Zmluva je vyhotovená vo dvoch vyhotoveniach, z ktorých si Správa katastra Myjava ponechá jedno vyhotovenie a objednávateľ druhé.

Dátum a miesto: V Myjave dňa 25.11.2005

Za odberateľa:


Za dodávateľa:

  
Správa katastra Myjava  
Moravská 1  
01 Myjava  
